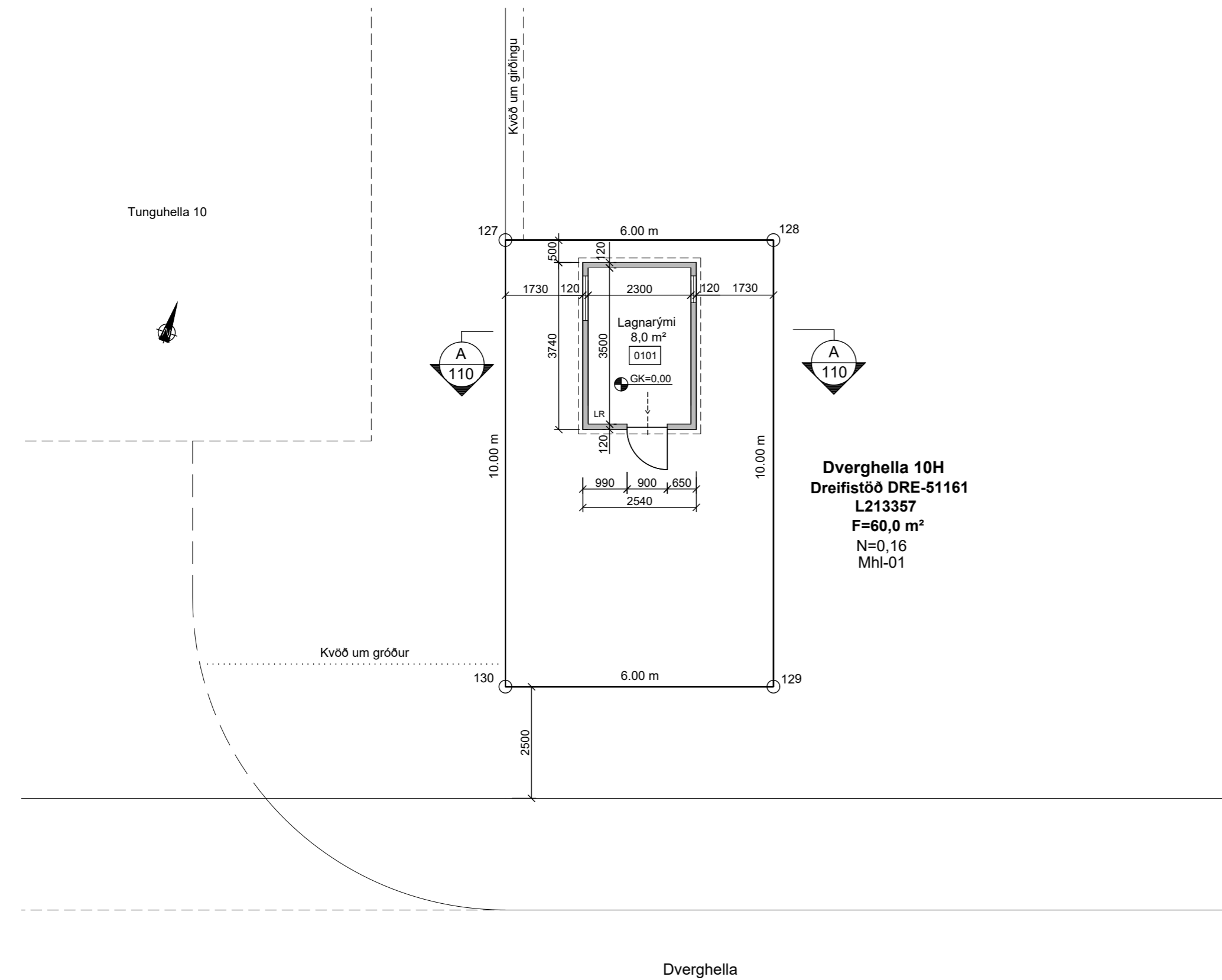


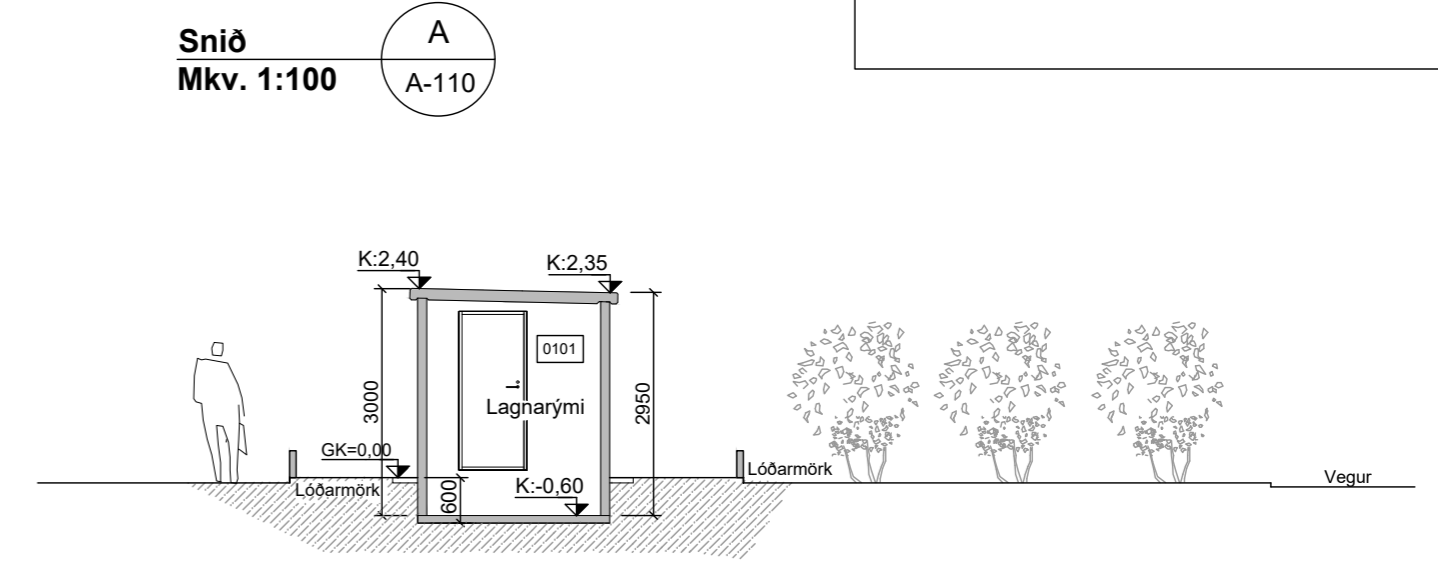


Grunnmynd, mkv. 1:100



**Dverghella 10H**  
**Dreifistöð DRE-51161**  
**L213357**  
**F=60,0 m²**  
**N=0,16**  
**Mhl-01**

**Snið**  
**Mkv. 1:100**



**Skýringar:**

- 0101 Rýmismúmer
- K:0.00 Kóti
- 00.00 Gólfkóti
- LR Loftrásing
- Rýmingarleið

**Hnitaskrá:**

Heiti:	Austur	Norður
127	X=353677.923	Y=395797.451
128	X=353683.563	Y=395799.498
129	X=353686.976	Y=395799.099
130	X=353681.336	Y=395788.051

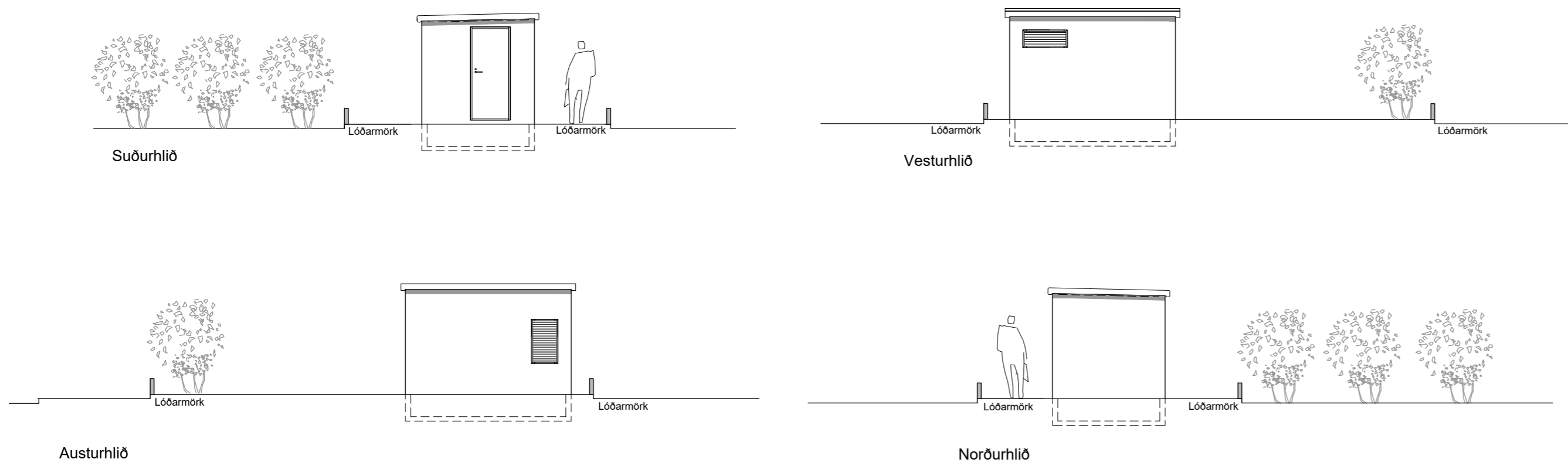
Net reiknað í Hnitakerfi ISN-93

Landnúmer: L213357

Stærðir:	Brúttó flatarmál	Brúttó rúmmál
Dreifistöð mhl-01	9,5 m² br	30,1 m³

Flatarmál lóðar: F=60,0 m²  
 Nýtingarfall lóðar: N=0,04

**Útlitsmyndir, mkv. 1:100**



-	-	-	-
-	-	-	-
-	-	-	-
-	-	-	-
-	-	-	-
Nr.	Dags.	Breyting.	Samp.
Frumstærð blaðs A2	Mkv.: 1:100	Dags.: 15.02.2024	Verk.nr.: VS191019
		Hannað: IB	Teiknað: IB/SV
		Yfirf.: IB	Teikn.nr.: A-110
<p><b>VERKFRÆÐISTOFA SUÐURNESJA</b>                  Víkurbraut 13, 230 Reykjanesbæ                  Vefang: <a href="http://www.vss.is">http://www.vss.is</a>                  Netfang: <a href="mailto:vs@vss.is">vs@vss.is</a>                  Sími: 4 200 100</p>			HS-veitur - Dreifistöð DRE-51161 Dverghella 10H - Hafnarfirði Grunnmynd Útlit - Snið - Afstöðumynd
Samp: Ingipór Björnsson kt:130264-2639		Hönnunarstjóri: Ingipór Björnsson kt:130264-2639	